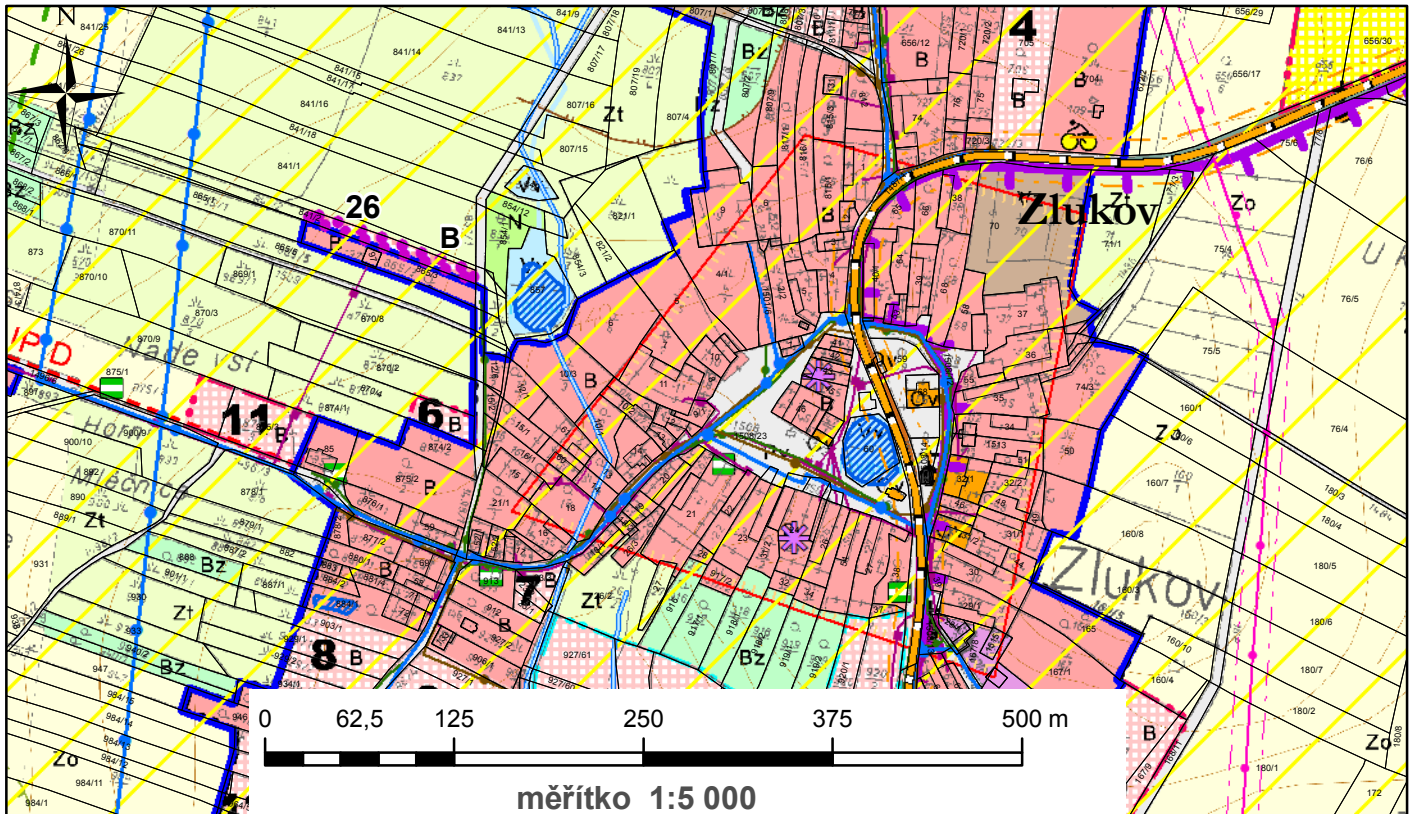


koordinální výkres

odůvodnění změny č. 1 územního plánu Zlukov



Legenda

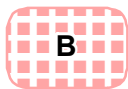


zastavitelné plochy




















zastavěné území

plochy změn



plochy bydlení

důležitá omezení v území

-  nemovitá kulturní památka
-  silnice
-  vodovod včetně ochranného pásma
-  kanalizace včetně ochranného pásma
-  vodní tok
-  elektrické vedení vysokého napětí
-  středotlaký plynovod včetně ochranného pásma
-  komunikační vedení včetně ochranného pásma
-  ochranné pásmo elektrizačního vedení
-  vzdálenost 50 m od okraje lesa
-  letecký koridor LK TRA - ČR - MO - celé správní území
-  ochranné pásmo RTH Třebotovice - ČR - MO
-  NATURA 2000 - ptačí oblast
-  území archeologických nálezů kategorie II.
-  území archeologických nálezů kategorie III.
-  ochranné pásmo silnice
-  vodní nádrž